






COMUNE DI URAGO D'OGLIO
 Provincia di Brescia



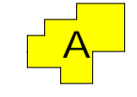

PIANO DI EMERGENZA COMUNALE

| | | | | |
|--------|------------|---|-------|----------------|
| Tavola | 3.1 | SCENARIO RISCHIO IDRAULICO - allagamenti causati dal fiume Oglio - | Scala | 1:5.000 |
|--------|------------|---|-------|----------------|





Legenda

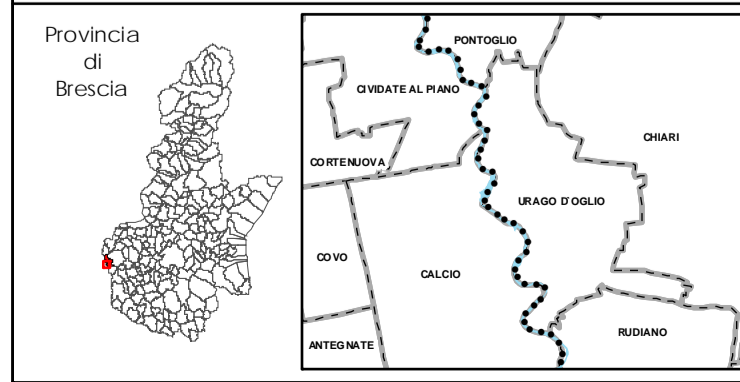
-  Confine provinciale
-  Confini comunali
-  Cancello di afflusso/deflusso
-  Vie di fuga

Superficie strategica

-  Area di attesa
-  Area di ricovero

Direttiva 2007/60/CE
Piano di Gestione del Rischio Alluvioni (PGRA) - fonte Geoportale Regione Lombardia

-  R1 - rischio moderato
-  R2 - rischio medio
-  R3 - rischio elevato
-  R4 - rischio molto elevato



| | | | |
|-----------|------------------|-------------------|--|
| Data | ANNO 2018 | Base cartografica | AEROFOTOGRAMMETRICO CARTA TECNICA REGIONALE |
| Revisione | 1 | | |

